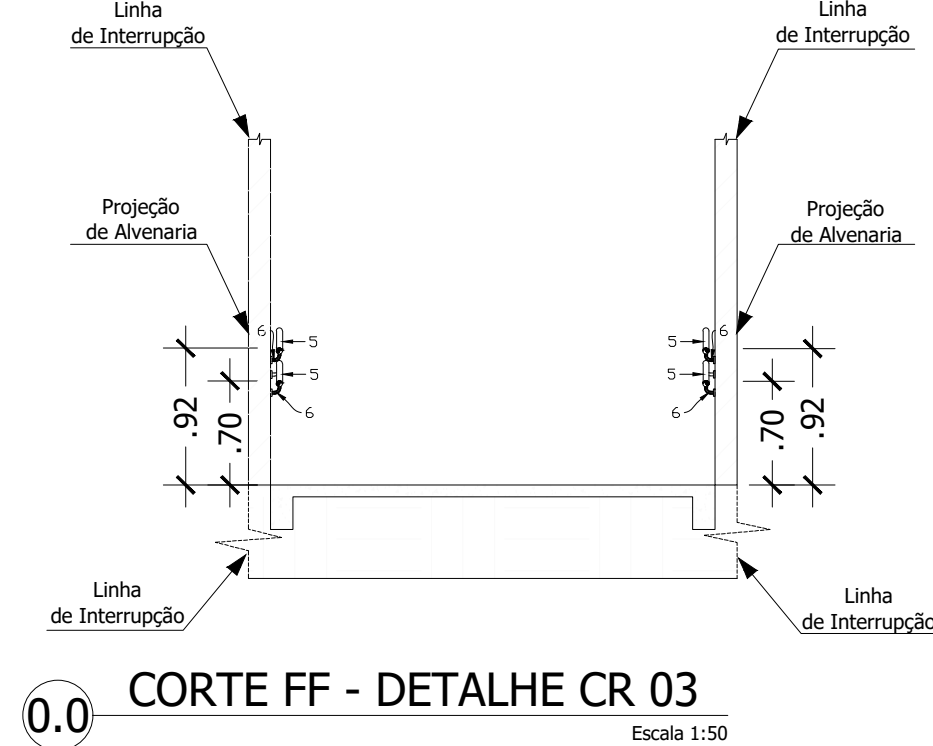
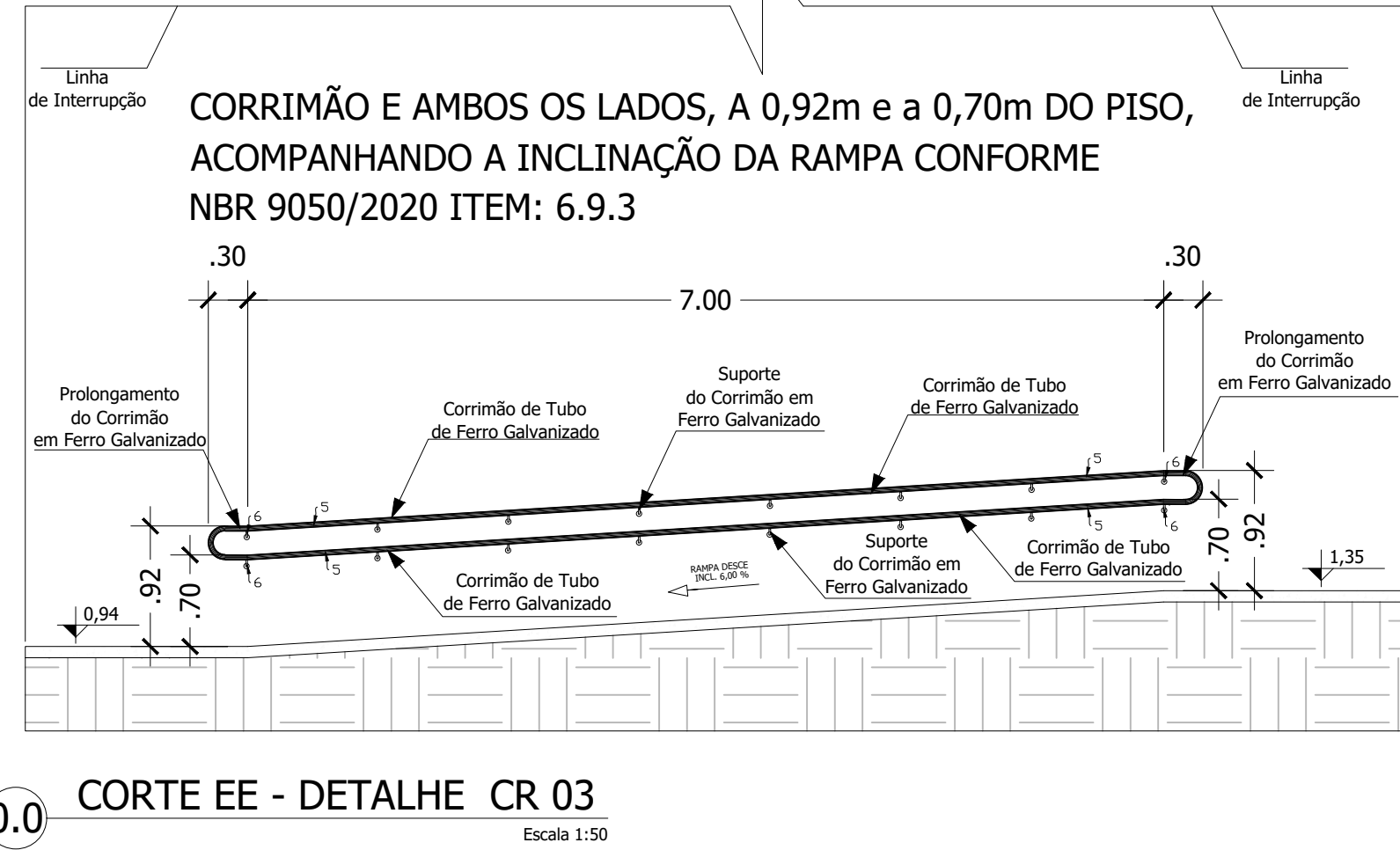
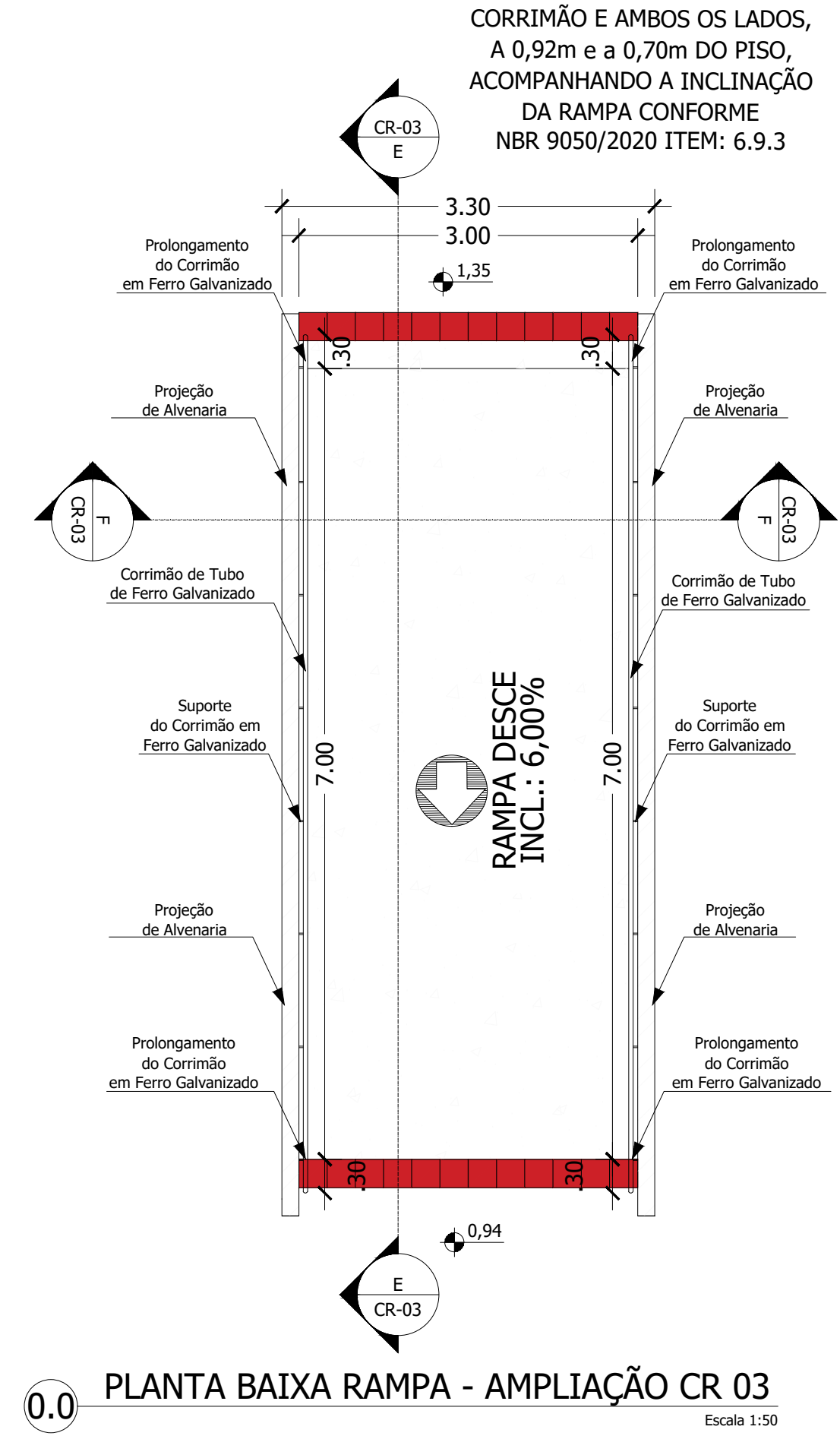
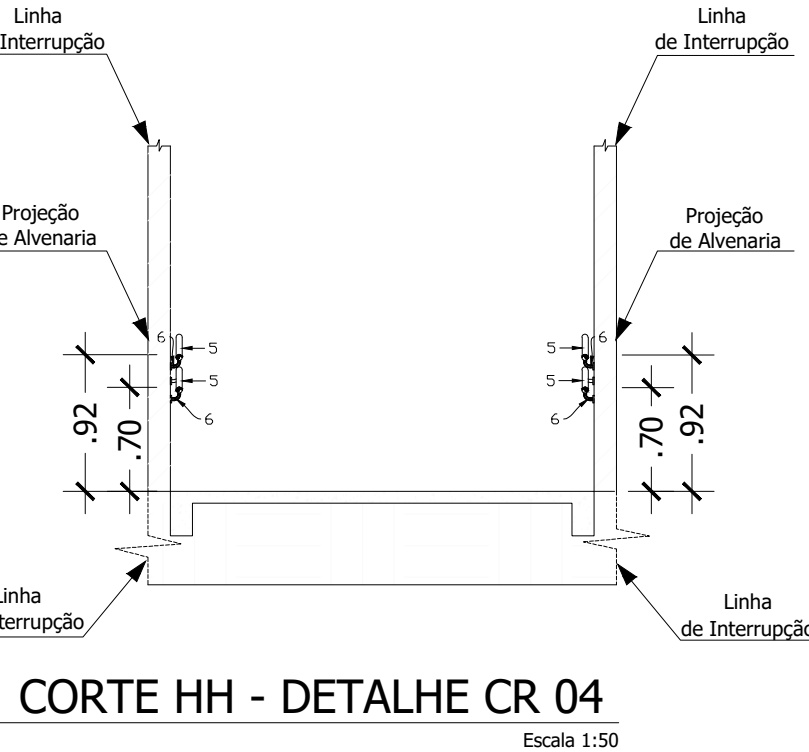
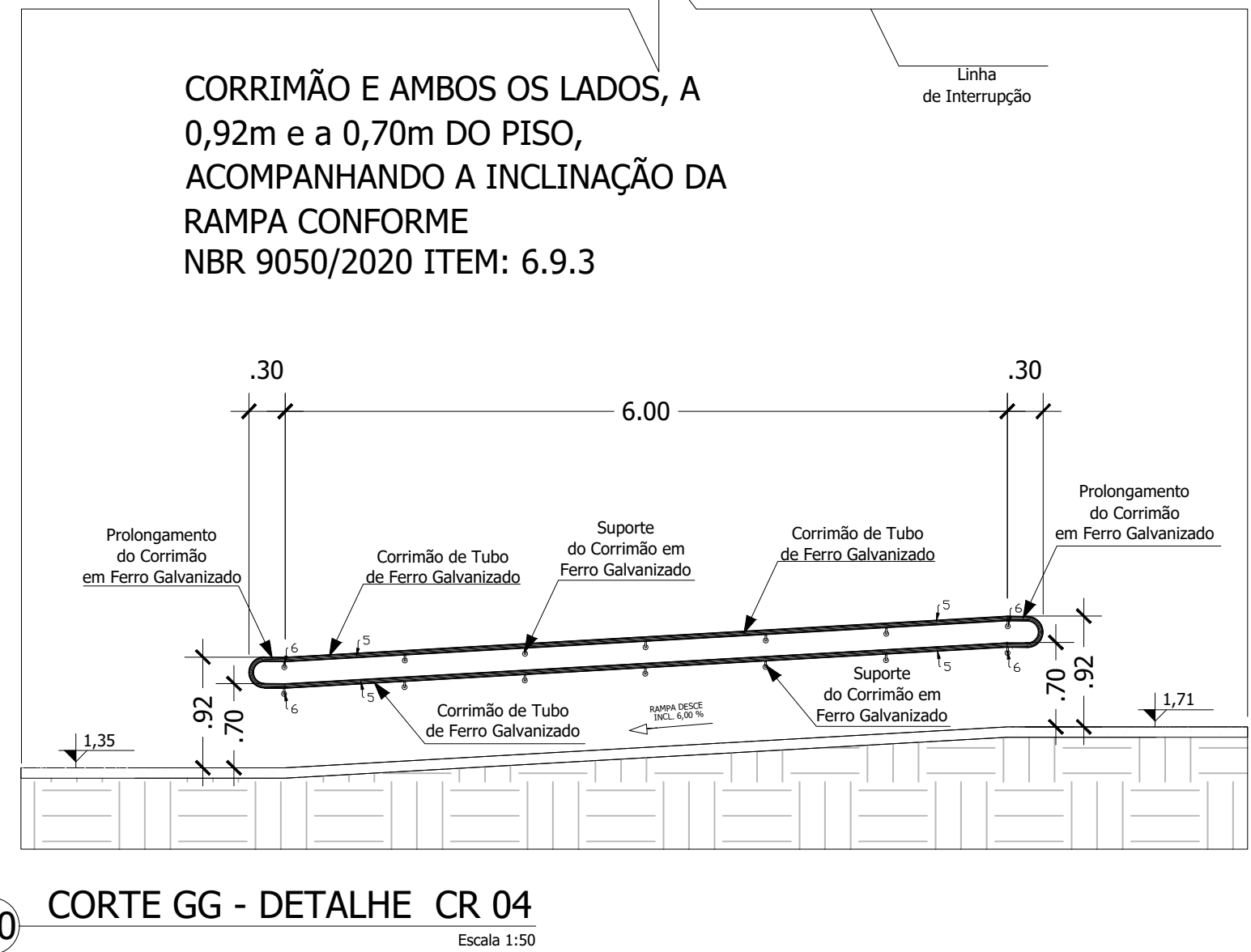
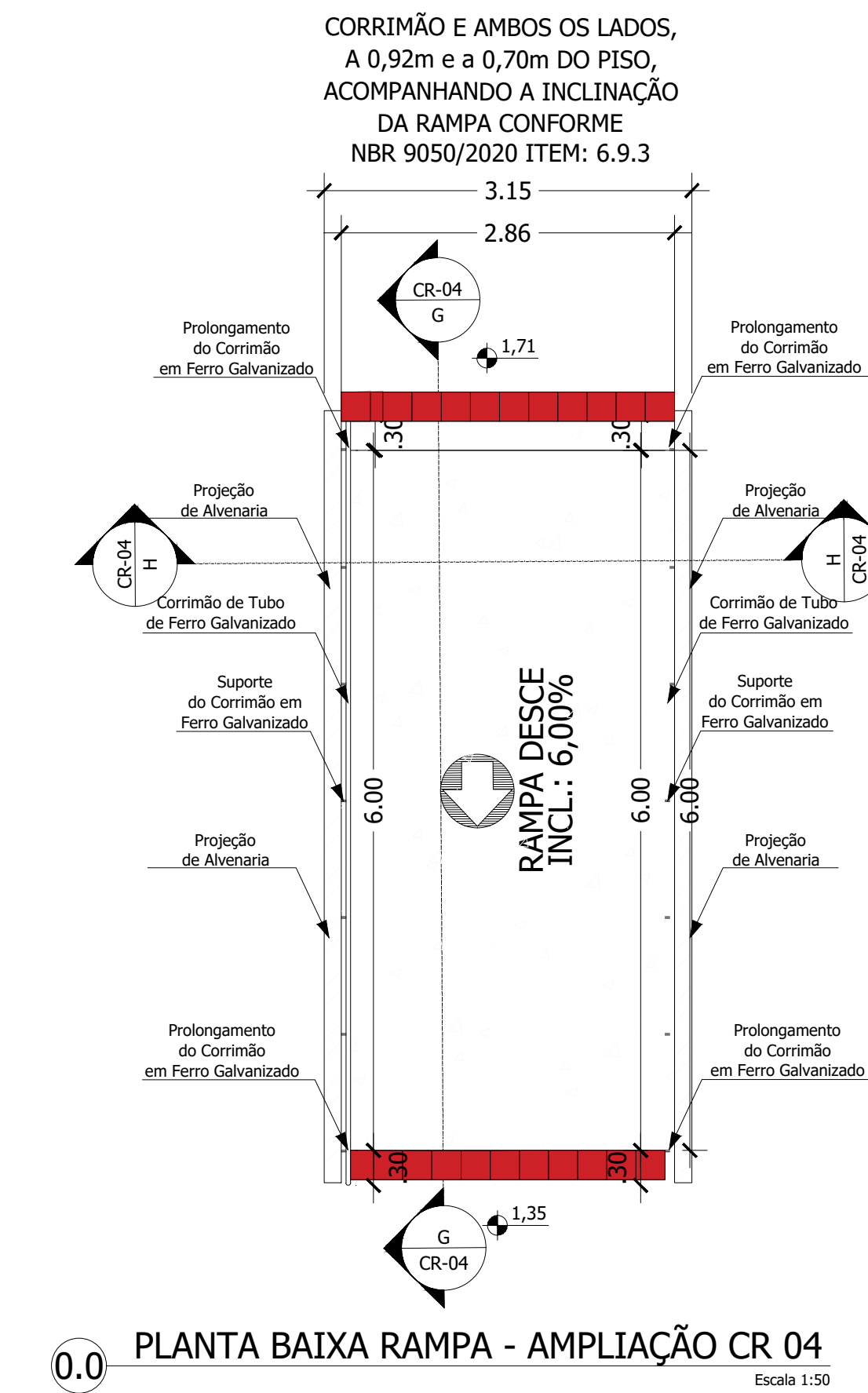


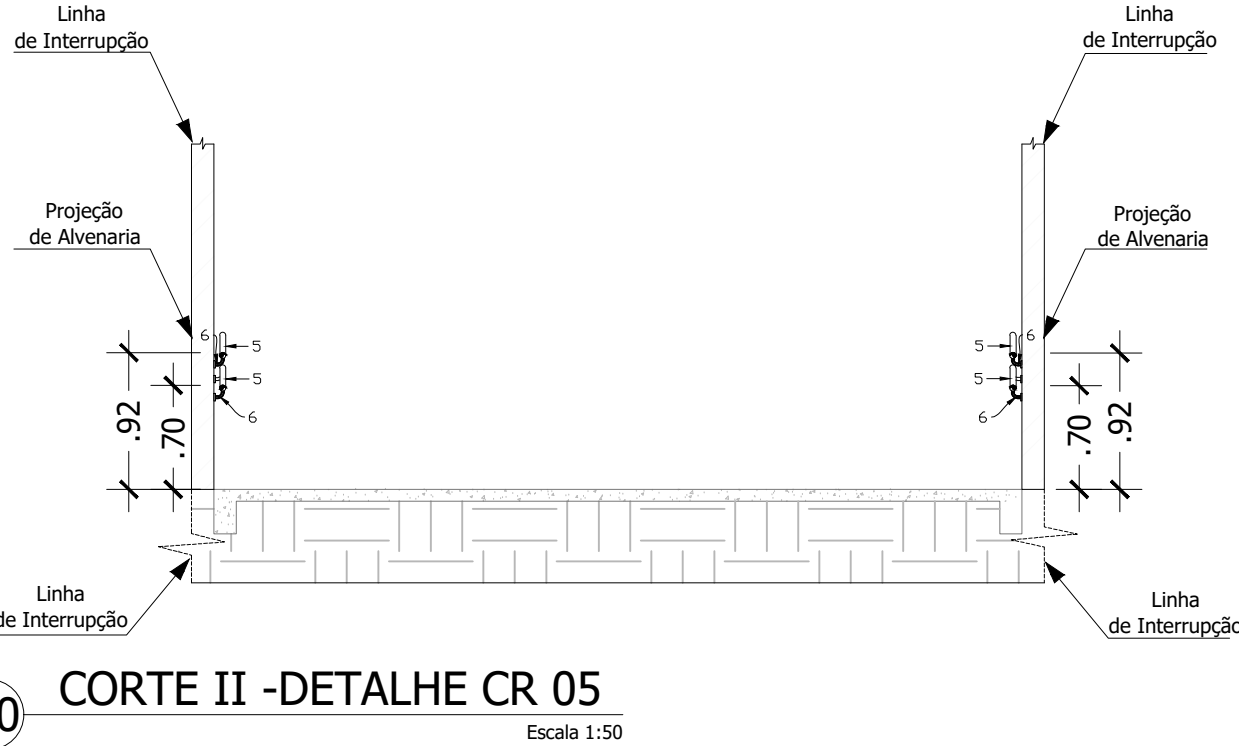
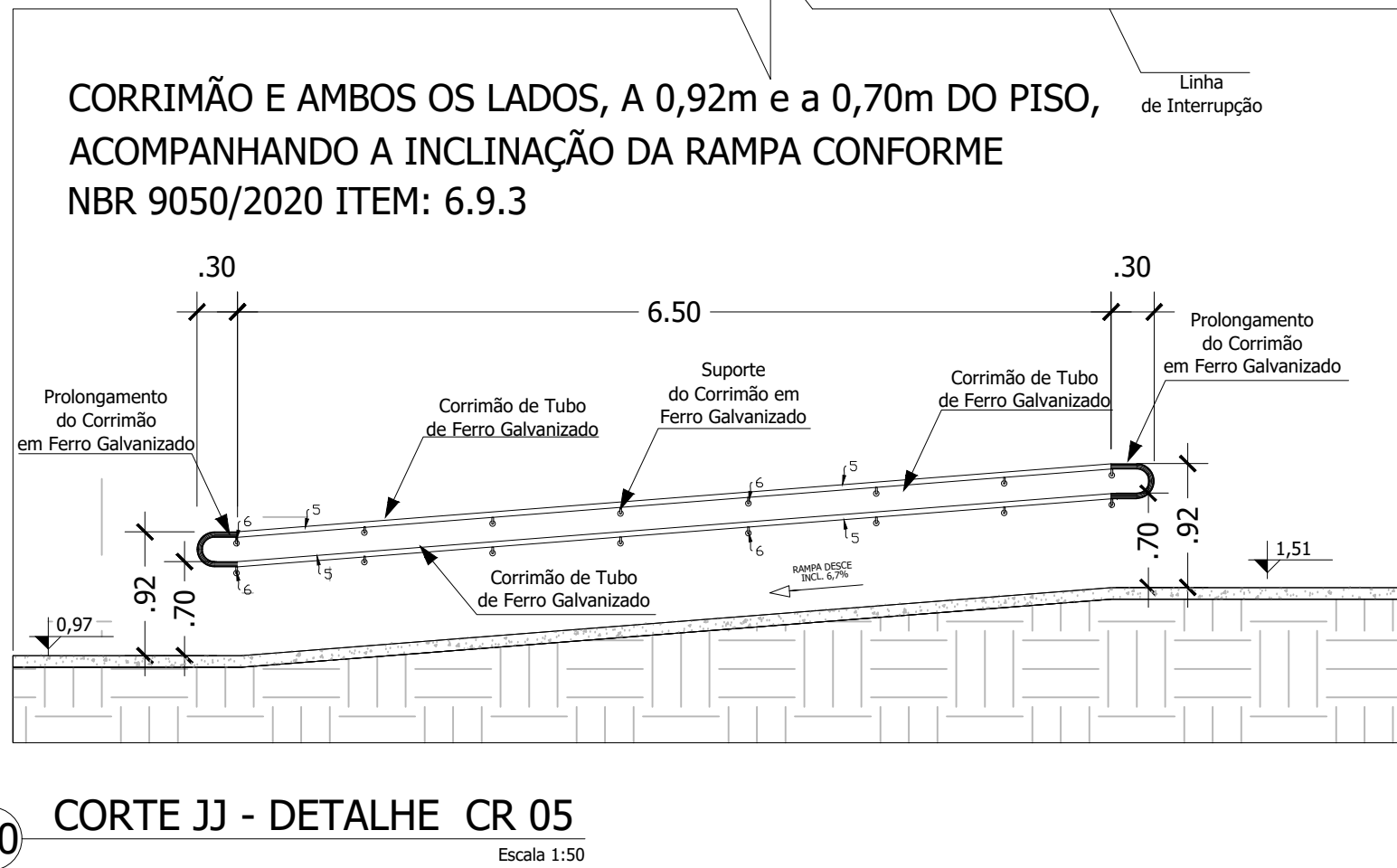
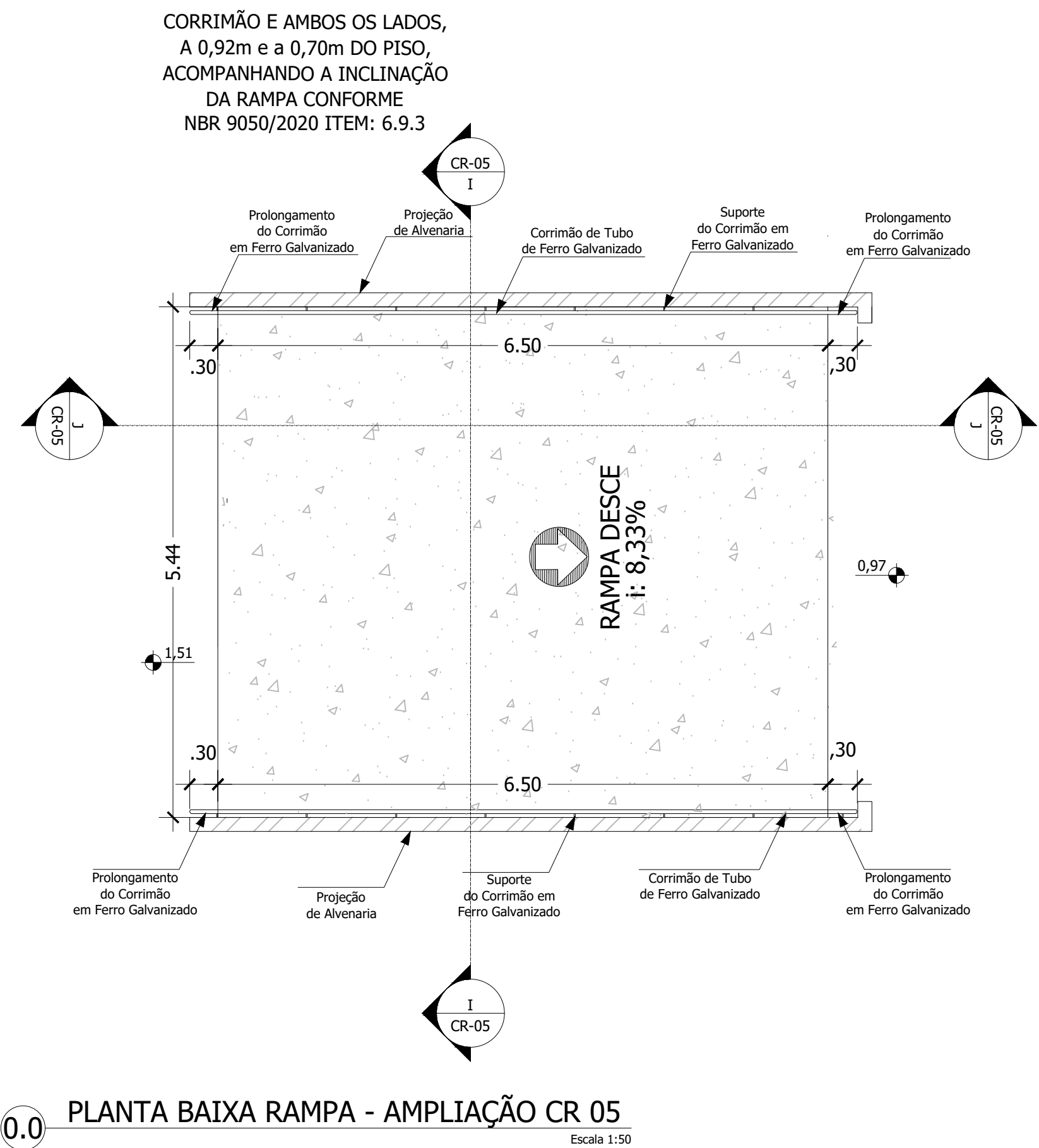
RAMPA CR 03 - DETALHE DE AMPLIAÇÃO



RAMPA CR 04 - DETALHE DE AMPLIAÇÃO



RAMPA CR 05 - DETALHE DE AMPLIAÇÃO



LEGENDA / ESPECIFICAÇÕES	
Nº	DESCRIÇÃO
1	Piso Tátil de Alerta, conforme NBR-9050: 2004.
2	Piso Tátil direcional, conforme NBR-9050: 2004.
3	Placa em Braille no corrimão (Início e Final), conforme NBR-9050: 2004.
4	Anel de silicone para rampas com mais de 1,00m, conforme NBR-9050: 2004.
5	Corrimão de tubo de ferro galvanizado de 1 1/4"
6	Suporte do corrimão em ferro galvanizado diâmetro 3/4"

	GOVERNO DO ESTADO DE RONDÔNIA GOVERNADOR: MARCOS JOSÉ ROCHA DOS SANTOS
SECRETARIA DE ESTADO DE OBRAS E SERVIÇOS PÚBLICOS - SEOSP SECRETÁRIO: ELIAS REZENDE DE OLIVEIRA	

TÍTULO DO PROJETO:	
PROJETO DE ACESSIBILIDADE ESTUDO PRELIMINAR	
Título do desenho: Plantas Baixa (Partes e ampliação), Cortes, Detalhes, Quadros e Legendas	
Endereço da Obra: Rua Rui Barbosa, nº980, bairro Arigolândia, Porto Velho - RO	
Zonamento: ZPL_I	Coef. de Aprov.: 0,4895
Taxa de Ocupação: 31,10%	Data do Projeto: 13/09/2024
Escala: Indicadas	Planilha: 6/10
Revisão nº: 00	
LOCAL DE REUNIÃO DE PÚBLICO (ARENAS EM GERAL)	
Proprietário: SECRETARIA DE ESTADO DE OBRAS E SERVIÇOS PÚBLICOS - SEOSP	CPF/CNPJ: 37.621.806/0001-07
COORDENADOR: FRANCISCO MELEIRO NETO Coordenador de projetos e Orçamentos - CPO/SEOSP	Nome do Profissional: Núcleo de Projetos e Engenharia NPE/CPO/SEOSP CARIMBO (69) 9 92714134 (69) 9 93123730
RRT Nº: 814416948R1CT0001	Assinatura: cpo@seosp.ro.gov.br
Quadro de Áreas (m²): Área do terreno conforme certidão de inteiro teor Matrícula nº 33.514: 26.182,74 m²	Reforma + Ampliação: 12.819,04 m² Praça: 1.315,15 m² Estacionamento: 4.885,42 m² Passeio Público: 2.782,54 m²
Total de áreas de projeto de acessibilidade: 21.802,15 m²	
Espaço reservado para aprovação do projeto	